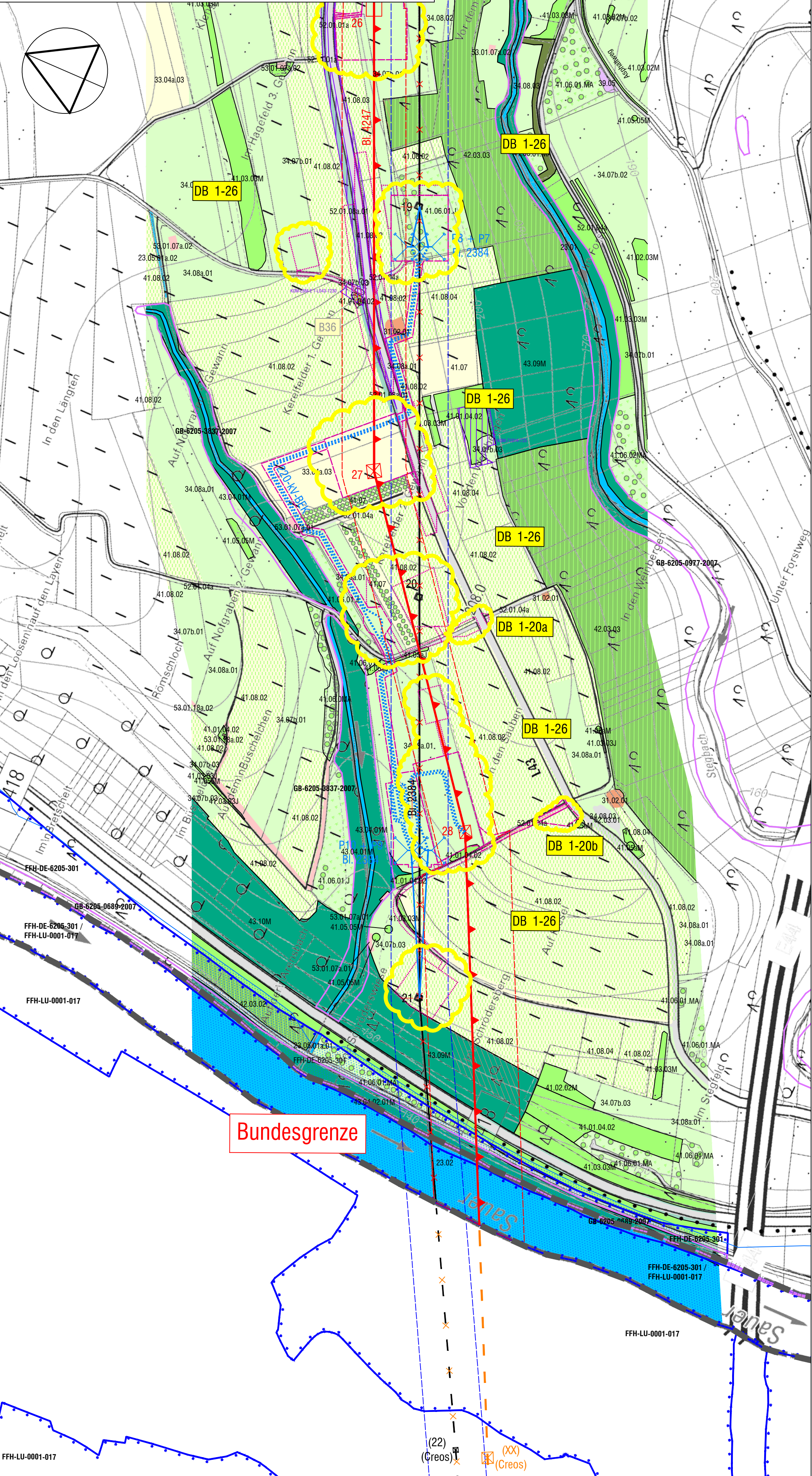


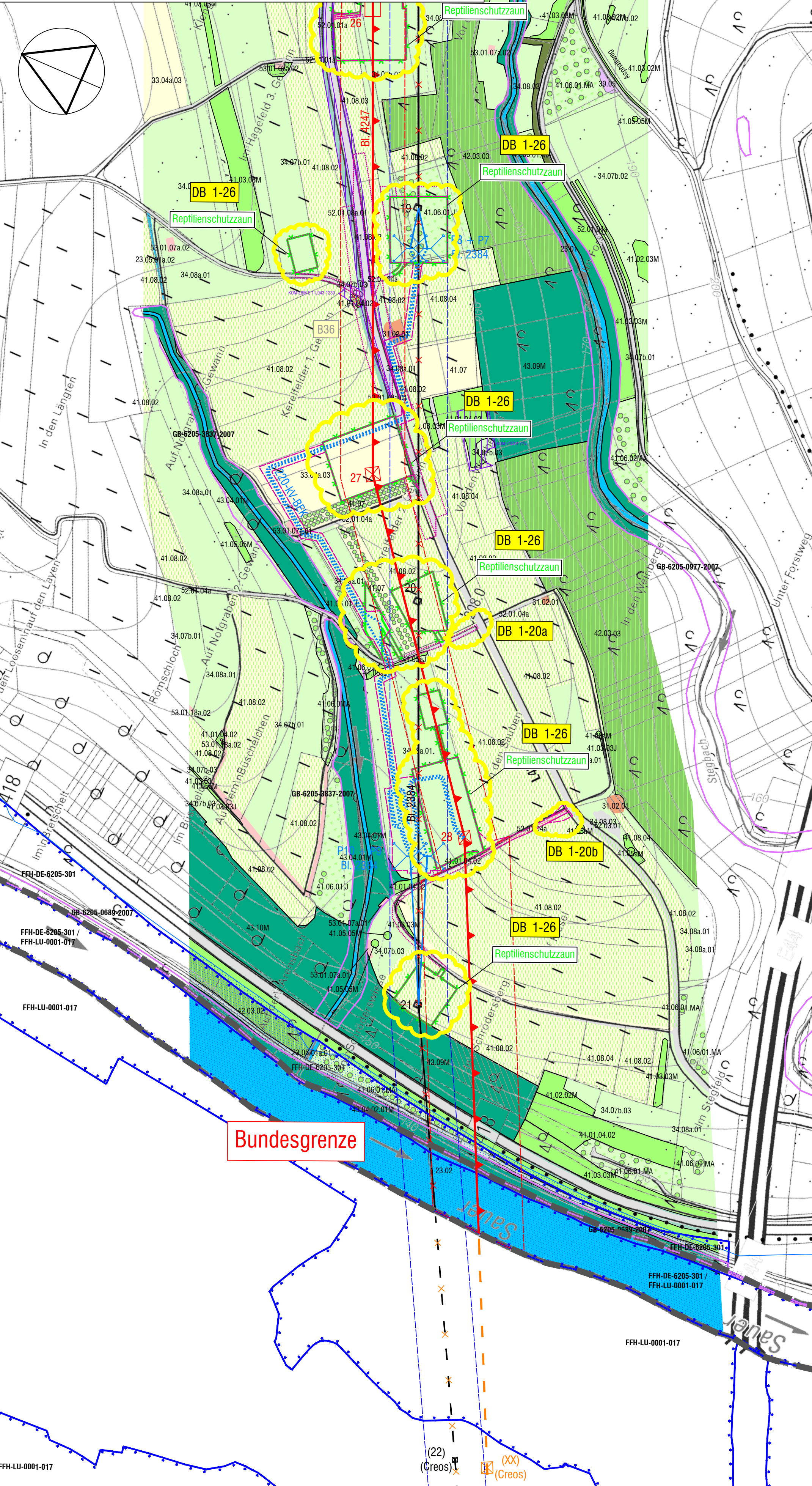
TLA 3: Abzw. Trierweiler bis Bundesgrenze - Ausschnitt F - Maste Nr. 26 bis 28

beantragte Planung - Stand: Oktober 2024



TLA 3: Abzw. Trierweiler bis Bundesgrenze - Ausschnitt F - Maste Nr. 26 bis 28

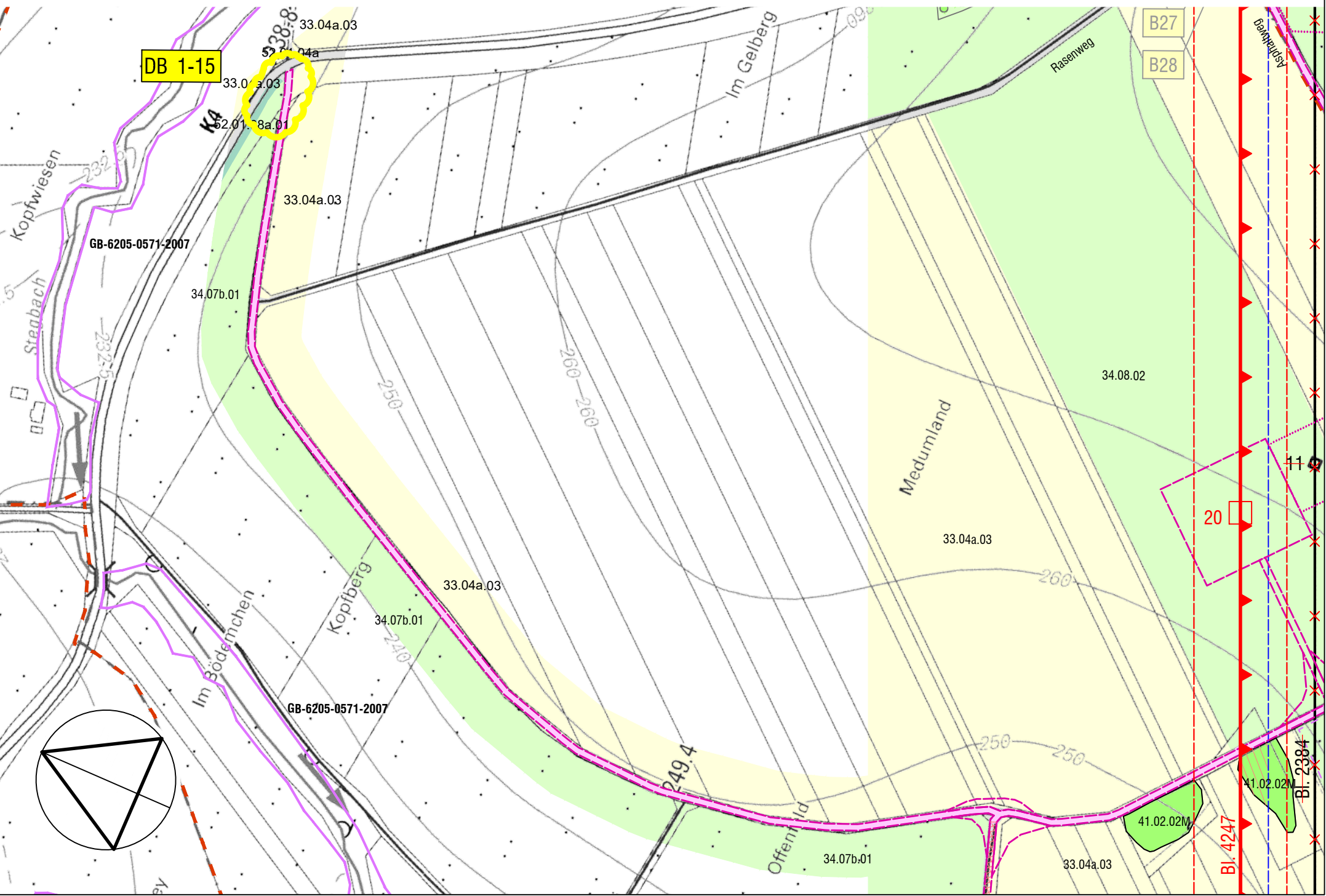
1. Deckblattänderung - Stand: September 2025



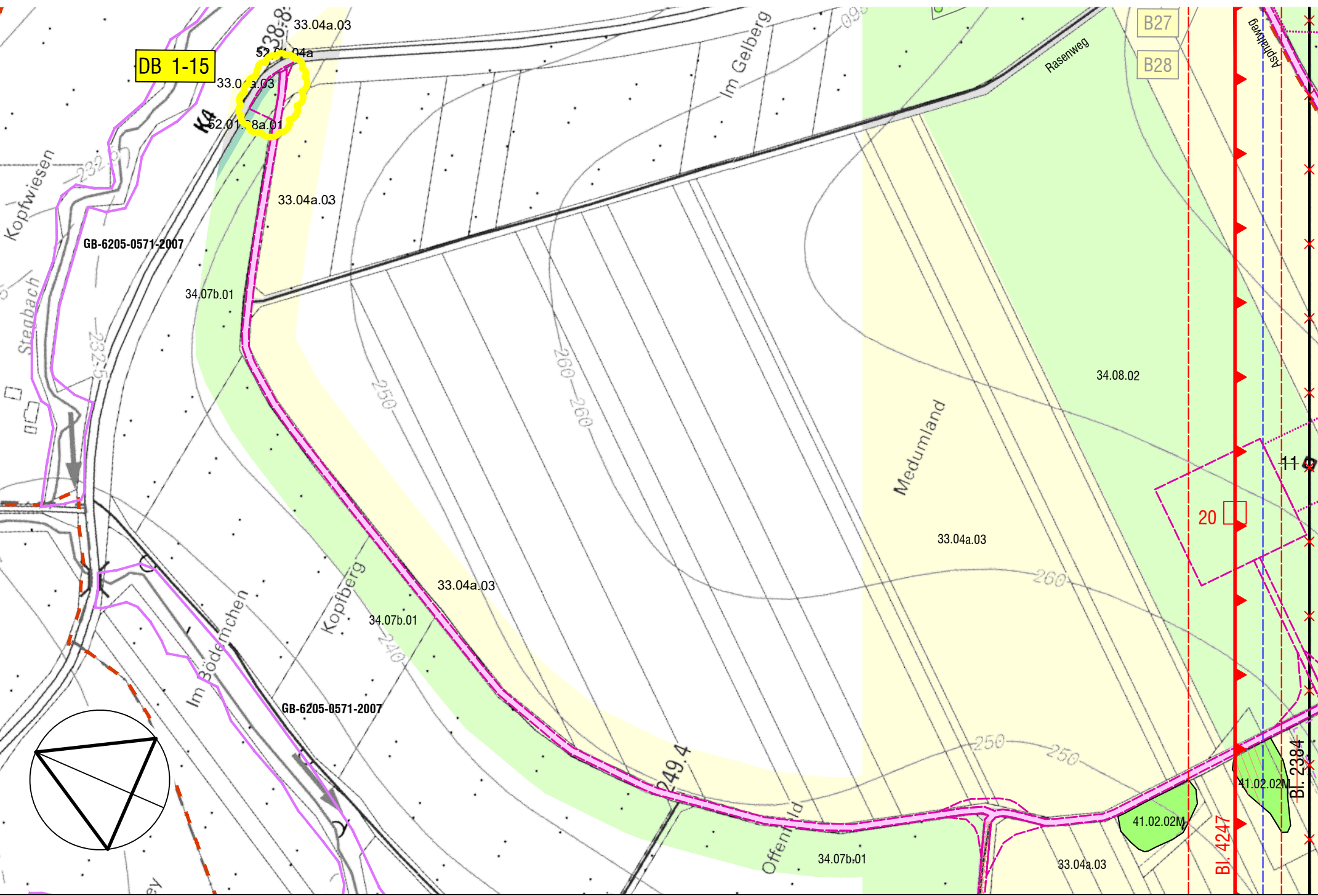
LEGENDE

TECHNISCHE PLANUNG - DARSTELLUNG DER VORHABEN	
	vorf. Freileitung mit Mast, Mast-Nr., Schutzstreifen, Bezeichnung (Bauteil-Nr.)
	entfallende Freileitung mit Mast, Mast-Nr., Schutzstreifen, Bez. (Bauteil-Nr.) (Vorhaben Nr. 71, Amprion GmbH bzw. Westnetz GmbH (TLA1) - Genehmigung BNetzA)
	gepl. Freileitung mit Mast, Mast-Nr., Schutzstreifen, Bezeichnung (Bauteil-Nr.) (Vorhaben Nr. 71, Amprion GmbH bzw. Westnetz GmbH (TLA1) - Genehmigung BNetzA)
	gepl. Freileitung mit Vogelschutzmarkierung (Mast-Nr. 19 - Bundesgrenze) (Vorhaben Nr. 71, Amprion GmbH - Genehmigung BNetzA)
	gepl./entf. Freileitung im Großherzogtum Luxemburg (Vorhaben Creos Luxembourg S.A. - Genehmigung durch Dritte)
	gepl. Umspannanlage Aach (weitere Vorhaben Amprion GmbH - Genehmigung SGD Nord)
	gepl. Störna zur Aufrechterhaltung der Stromversorgung (Vorhaben Nr. 71, Amprion GmbH - Genehmigung BNetzA)
	gepl. BEK zur Aufrechterhaltung der Stromversorgung mit Bauzaun (Vorhaben Nr. 71, Amprion GmbH - Genehmigung BNetzA)
	entfallende Freileitung mit Mast, Mast-Nr., Schutzstreifen, Bez. (Bauteil-Nr.) (weitere Vorhaben Amprion GmbH - Genehmigung SGD Nord)
	gepl. Freileitung mit Mast, Mast-Nr., Schutzstreifen, Bezeichnung (Bauteil-Nr.) (weitere Vorhaben Amprion GmbH - Genehmigung SGD Nord)
	gepl./entf. Freileitung mit Mast, Mast-Nr., Schutzstreifen, Bez. (Bauteil-Nr.) (weitere Vorhaben Westnetz GmbH - Genehmigung SGD Nord)
	Zufahrt über vorhandene Straßen und Wege (mit temporärer bzw. kurz andauernder Inanspruchnahme befestigter Flächen)
	temporäre Inanspruchnahme unbefestigter Flächen (Zugewungen und Arbeitsflächen für Neubau, Freileitungsprovisionen, Baueinsatzkabel)
	temporäre kurz andauernde Inanspruchnahme unbefestigter Flächen (Zugewungen und Arbeitsflächen für Demontage, Selbstflächen und Schutzgerüste für beide)
SCHUTZGEBIETE	
	Natura 2000-Gebiet Flora-Fauna-Habitat-Gebiet
	Naturschutzgebiet
	FFH-Lebensraumtyp mit Code
	Kompensationsflächen gem. LANS
	Gesetzlich geschütztes Biotop gem. § 30 BNatSchG
	Überschommungsgebiet
	Gesetzlich geschütztes Grünland gem. § 15 LNatSchG
	Nr. des Schutzgebietes Erläuterung s. Register 14.1
BIOTOPTYPEN GEMÄß BKOMPV	
	Gewässer Code 23 (fließend) / 24 (stehend)
	Feldgehölze Code 41
	Felsen und offene Böden Code 42
	Waldmäntel Code 42
	Acker Code 33
	Laubmischwälder Code 43
	Weinbau Code 33
	Nadelmischwälder Code 44
	Grünland Code 34
	Freiflächen / Grünanlagen Code 51
	Streuobstwiesen Code 34 (mit Baumschlössern)
	Verkehrs- / Gewerbeflächen Code 52 / Code 53 / Code 54
	Trockenrasen Code 34
	Bauwerke (Wohnen) Code 53
	Säume, Staudenfluren Code 39
	Code gem. BKompV Erläuterung s. Register 14.3.3
GRENZEN DER GEBIETSKÖRPERSCHAFTEN	
	Grenze der Ortsgemeinde
	Staatsgrenze D/LU
SONSTIGE DARSTELLUNGEN	
	Atlasflächen mit Nr. Verbandsgemeinde Trier-Land
	Koordinatenrastr ETRS 89 UTM-32N (EPSG-Code 25832)
KONFLIKTE	
	Wuchshöhenbeschränkung im neuen Schutzstreifen (eB-Fall gem. BKompV)
	Wuchshöhenbeschränkung im neuen Schutzstreifen (kein eB-Fall gem. BKompV)
	Eingriffsflächen durch Arbeitsflächen oder Schmiegen (eB-Fall gem. BKompV)
	sonstige Inanspruchnahmen durch dauerhaften Wegebau (kein eB-Fall gem. BKompV)
	eB-Fall oder eBS-Fall gem. BKompV (s. Register 14.5.2 und 14.5.3)
	F 1 Folgemaßnahme (s. Register 14.1)

TLA 3: Abzw. Trierweiler bis Bundesgrenze - Ausschnitt G - Zuwegung Maste Nr. 19 bis 22

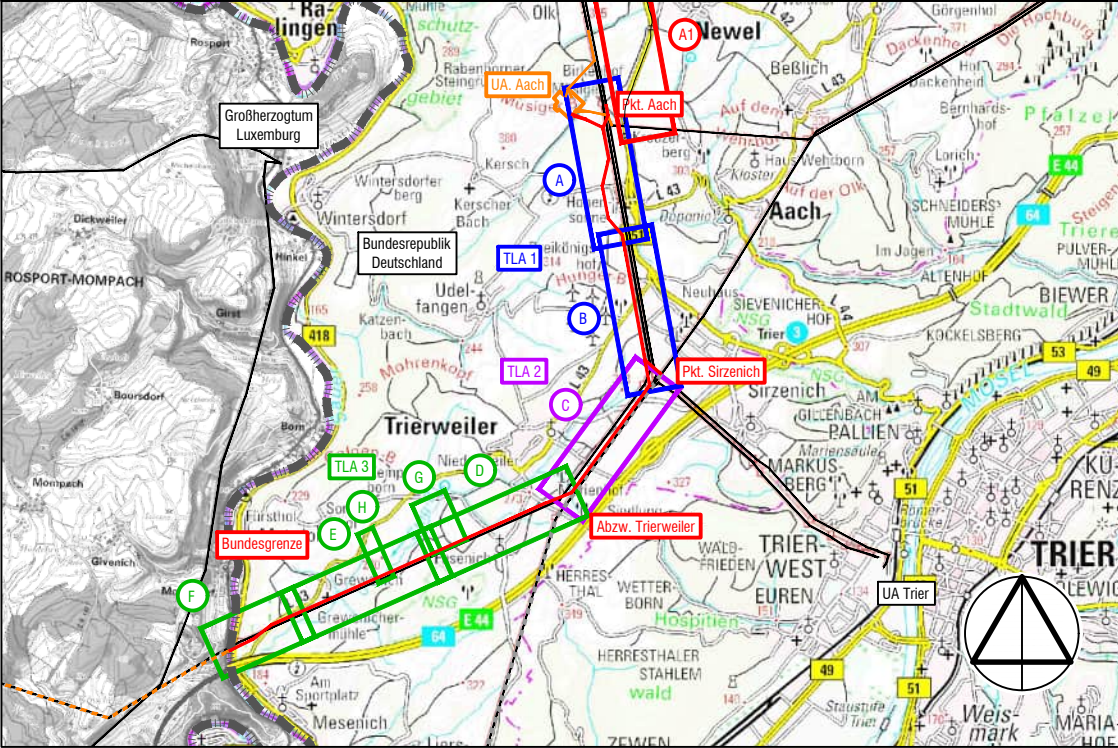


TLA 3: Abzw. Trierweiler bis Bundesgrenze - Ausschnitt G - Zuwegung Maste Nr. 19 bis 22



1. Deckblattänderung Vorhaben Nr. 71 Markierung der Änderungsbereiche mit Nr.

Übersicht der Blattschnitte M 1 : 100.000



PROJEKT Ersatzneubau der 380-kV-Höchstspannungsfreileitung Aach - Bundesgrenze, Bl. 4247, Vorhaben Nr. 71 gemäß BBPlG Ersatzneubau von zwei 110-kV-Stromkreisen der Westnetz GmbH zwischen dem Pkt. Aach und dem Pkt. Sirzenich

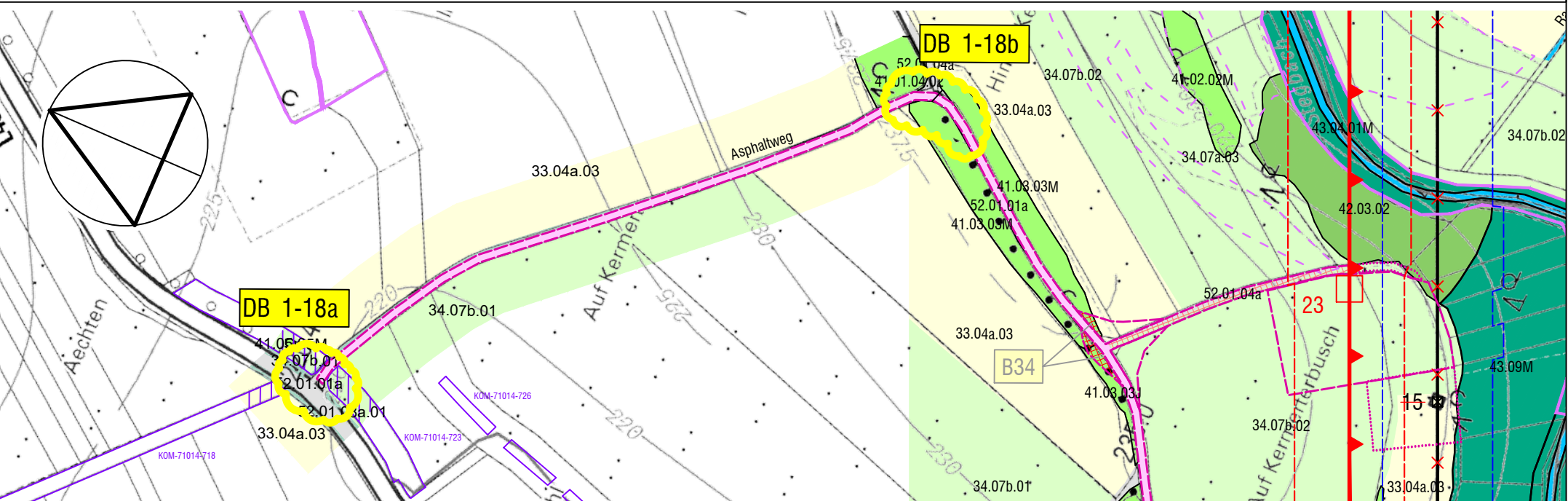
AUFTRAGGEBER amprion westnetz

PLANER LANDSCHAFT 1 BÜRO FÜR LANDSCHAFTSPLANUNG UND LANDSCHAFTSARCHITEKTUR AN DER RHEINSTRASSE 21 • 55084 AACHEN TEL. (0241) 99 89 87 • FAX (0241) 99 99 95

PLANART Landschaftspflegerischer Begleitplan Bestands- und Konfliktplan Biotoptypen und Schutzgebiete

Festgestellt nach § 24 NABEG Bonn, den		REGISTER 14
		MAßSTAB 1 : 2.500
		BEARBEITET DATUM AU-NR 10/25
		REGISTER 14.3.2.3 DB1

TLA 3: Abzw. Trierweiler bis Bundesgrenze - Ausschnitt H - Zuwegung Maste Nr. 23 bis 24



TLA 3: Abzw. Trierweiler bis Bundesgrenze - Ausschnitt H - Zuwegung Maste Nr. 23 bis 24

